



**NATIVOS  
TRIPS**

**LEIA COM ATENÇÃO!**

Este guia é a sua referência completa para  
conhecer todos os detalhes do roteiro.



# Travessia Serra Fina

## Informações de embarque

---

**Data:** 08 a 12 de Julho

**Destino:** Passa Quatro — MG / Itamonte — RJ

**Saída:** 21h da Av. Jundiaí /  
22h Barra Funda

**Retorno:** 15h (Domingo)

---


# Descrição

---

A Travessia da Serra Fina é considerada uma das travessias mais difíceis e técnicas do Brasil, percorrendo a crista da Serra da Mantiqueira por trilhas íngremes, expostas e de grande desnível.

Ao longo da travessia, o roteiro conecta picos icônicos do Brasil, como o Pico do Capim Amarelo, a Pedra da Mina (2.798 m), o terceiro ponto mais alto do país, e o Pico dos Três Estados (2.665 m), nono pico mais alto do Brasil, localizado exatamente na tríplice divisa entre MG, SP e RJ.

É uma experiência intensa de montanhismo, que exige preparo físico, resistência mental e experiência prévia em trekking de vários dias, proporcionando vistas amplas, sensação real de isolamento e contato profundo com a montanha.



# Nossa Galeria



# Informações Técnicas

---

Distância total: 32 km

---

Duração do Roteiro: 4 dias e 3 noites

---

Desnível Positivo: 2.800 m

---

Desnível Negativo: 2.700 m

---


Elevação Mínima: 1.500 m

---

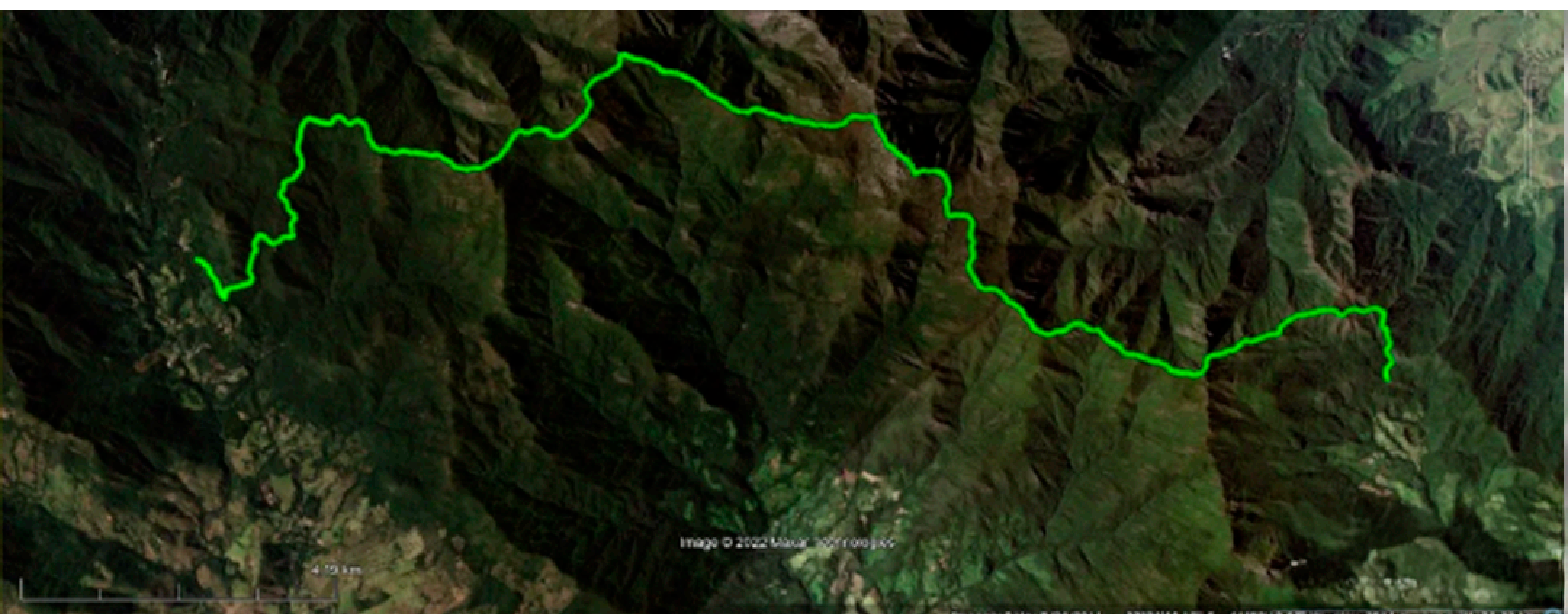
Elevação Máxima: 2.798 m

---

**Dificuldade: Muito Difícil**



Exige excelente preparo físico, experiência prévia em trekking de longa duração, trilhas íngremes, crista de montanha e ambiente remoto.



# Roteiro

---


## **Dia 1 — Portaria Toca do Lobo → Pico do Capim Amarelo**

O início do percurso ocorre na Portaria Toca do Lobo, no município de Passa Quatro (MG).

Após um curto trecho de caminhada, chega-se à Toca do Lobo, onde é realizada a travessia de um riacho.

A trilha segue inicialmente por floresta de montanha, até alcançar as cristas do maciço, onde o terreno se abre para os campos de altitude, oferecendo vistas impressionantes do Vale do Paraíba, das montanhas de Minas Gerais e do próprio Pico do Capim Amarelo.

Este trecho é conhecido como Passo dos Anjos. O dia se encerra no Pico do Capim Amarelo (2.392 m).



# Roteiro


---

## **Dia 2 — Pico do Capim Amarelo → Pedra da Mina**

O segundo dia é marcado por uma sequência de subidas e descidas constantes, quase sempre acima dos 2.000 metros.

O percurso alterna entre campos de altitude e trechos de florestas de bambuzinhos, passando por diversos picos secundários, como Maracanã e Melano.

O dia culmina na ascensão à Pedra da Mina (2.798 m), o ponto mais alto da travessia e da Serra Fina.



# Roteiro

---

## **Dia 3 — Pedra da Mina → Pico dos Três Estados**

Considerado o dia mais intenso da travessia, inicia-se com a descida da Pedra da Mina e a travessia do Vale do Ruah.

O caminho alterna entre campos de altitude, formações rochosas e trechos técnicos que exigem escalaminhadas, além das cristas características da Serra Fina.

O percurso passa pelo Cupim de Boi (2.530 m) e finaliza com a ascensão ao Pico dos Três Estados, ponto onde se encontram as divisas de MG, SP e RJ.




# Roteiro

---

## **Dia 4 — Pico dos Três Estados → Término da Travessia**

No último dia, inicia-se a descida do Pico dos Três Estados, seguida por uma última ascensão ao Alto dos Ivos (2.530 m), a última montanha do complexo da Serra Fina.

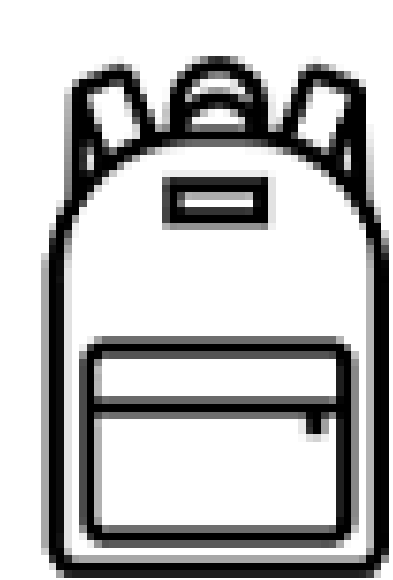
Após sua subida, o percurso segue em descida longa e exigente, encerrando a travessia na região da Nativa Serra Fina.



# O que levar?

---

## Equipamentos e Vestuário



Mochila Cargueira 60L




Bota de Trekking



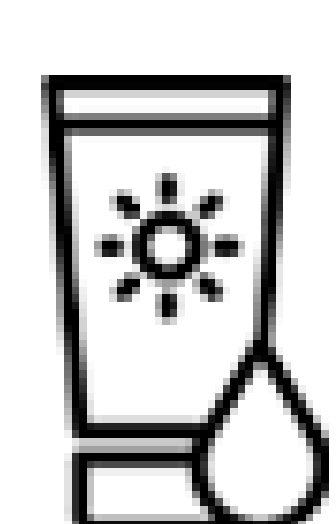
Capa de chuva



Chapéu/boné



Óculos de sol



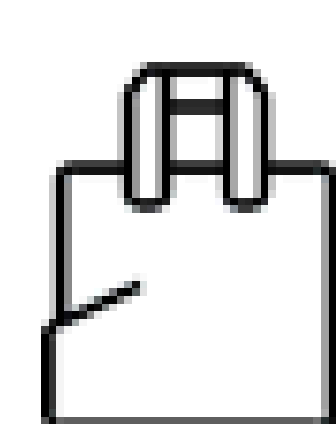
Protetor solar e repelente  
(obrigatório)



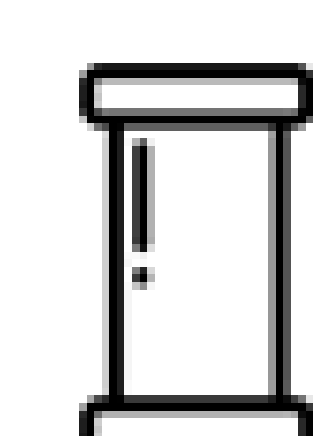
Produtos de higiene pessoal




Medicamentos de uso pessoal



Sacolinhas para trazer o lixo



Shit Tub




Saco de Dormir



Isolante Térmico



Barra para dois lugares



Lanterna de Cabeça




Bastão de Trilha

---

## Extras

---



Água (mínimo 4L)



Power Bank



Kit para banho + roupa de troca  
(fica na van)

---

## Dúvidas sobre o que levar?

*A Nativos oferece aluguel de  
equipamentos! Consulte nosso  
WhatsApp*

# Incluso no Pacote

---



Guias e Monitores



Fotos e vídeos Profissionais



Kit Primeiros Socorros (WFA)



Seguro Viagem



Spot (rastreador via satélite)



Transporte ida e volta



Ingresso local

---

# Não Incluso

---



Alimentação



Equipamentos de Camping

Ou qualquer outro item ou serviço que não esteja no *“incluso no pacote”*

# Investimento

---

- R\$1999
  - *R\$1000 para garantir sua vaga*
- 

## Formas de Pagamento

---



Pix



Cartão de crédito (em até 12x)



Cartão de Débito

*Chave Pix:*

CNPJ - 53.819.897/0001-46

# Nossa Equipe


---



## **Vinicius (Guia)**

Guia de turismo formado em atrativos nacionais, credenciado no Cadastur para atuação em roteiros nacionais e internacionais.

Especialista em guiamento em montanhas, praias, cachoeiras e cavernas, possui formação em rapel e escalada, além de curso de primeiros socorros em ambiente remoto (WFA)



## **Juninho (Monitor)**

Monitor experiente, esteve presente em diversas expedições da Nativos, garantindo apoio e segurança aos trilheiros como nosso "último homem" na trilha.

Responsável pelo fechamento dos grupos, oferece suporte essencial durante as caminhadas. Possui experiência em rapel, escalada e é formado em primeiros socorros em ambiente remoto.



## **Raphael (Videomaker)**

Apaixonado por trilhas e fotografia, é o responsável por registrar cada momento das expedições da Nativos.

Com equipamentos profissionais de câmera e drone, capta imagens incríveis de cada participante e das paisagens deslumbrantes que exploramos.

# Segurança

---

## **Seguro Aventura: Sua Segurança em Primeiro Lugar!**

Na Nativos, sua segurança é prioridade! Por isso, todas as nossas viagens incluem um Seguro Aventura, garantindo tranquilidade para que você possa curtir cada momento sem preocupações.

### **Por que o Seguro Aventura é essencial?**

Cobertura para diversos tipos de incidentes, assegurando assistência e indenização.

Proteção tanto para os participantes quanto para os organizadores.

Abrangência em todo o território nacional, incluindo o deslocamento até o local da atividade.

Sabemos que imprevistos podem acontecer, e estar preparado faz toda a diferença!

### **Resgate em Áreas Remotas — SPOT**

Além do seguro, contamos com o **SPOT**, um equipamento de **comunicação via satélite**, essencial para emergências em locais sem sinal de celular.

Com ele, garantimos um acionamento rápido de resgate em qualquer ambiente remoto.

Viaje com mais segurança e curta cada aventura com total tranquilidade!

# Políticas e Cancelamento

---

Ao efetuar a reserva, o cliente concorda com os seguintes termos:

A confirmação da vaga está condicionada ao pagamento do valor de reserva, o qual é **não reembolsável** sob nenhuma hipótese, pois cobre custos administrativos, bloqueio de vaga e compromissos assumidos pela agência.

Em caso de cancelamento pelo cliente:

- **Com mais de 30 dias antes da viagem:** devolução de valores pagos, deduzindo o valor de reserva e quaisquer custos já assumidos e comprovados pela agência.
- **Entre 21 e 30 dias antes da viagem:** devolução de valores pagos, deduzindo o valor de reserva **mais 50% do saldo remanescente**, valor este correspondente aos custos já assumidos e comprovados pela agência.
- **Com menos de 20 dias antes da viagem ou não comparecimento:** não haverá reembolso, em razão da impossibilidade de reposição da vaga e dos custos já assumidos e **comprovados** para execução da viagem.

O cliente será **integralmente responsável** por indicar outra pessoa para ocupar a vaga cancelada, devendo comunicar à agência com a antecedência mínima necessária para que a substituição seja aceita.

Ao confirmar a reserva, o cliente declara estar ciente e de acordo com esta política.

# Políticas de Mau Tempo

---

Em situações de mau tempo ou condições climáticas que inviabilizem a realização segura da atividade:

- **Remarcação da data:** A atividade será remarcada para outra data, de acordo com a disponibilidade da agenda da agência Nativostrips.
- **Crédito para outra viagem:** Caso o cliente não possa participar na nova data, será concedido crédito no valor total pago, válido por até 3 meses para utilização em futuras atividades da Nativostrips.
- **Expiração do crédito:** Após o prazo de 3 meses, caso o crédito não seja utilizado, o valor será considerado perdido, **sem direito a reembolso.**

**Observação:** Caso não fecharmos o número mínimo de participantes, a data da viagem poderá ser alterada.




## Materiais para Alugar




Lanterna de cabeça

R\$25,00




Isolante térmico

R\$20,00



Saco de dormir 10°C


R\$50,00



Barraca Quechua


R\$50,00

(Por  
passagem)



Bastão de trilha

R\$20,00



Mochila cargueira

R\$70,00



# Obrigado!

Aproveite bem a viagem  
e curta o roteiro!

Dúvidas? Fale com o nosso time!

 11 9 1443-5182

Siga a gente no instagram:  
[@nativostrips\\_](https://www.instagram.com/nativostrips_)